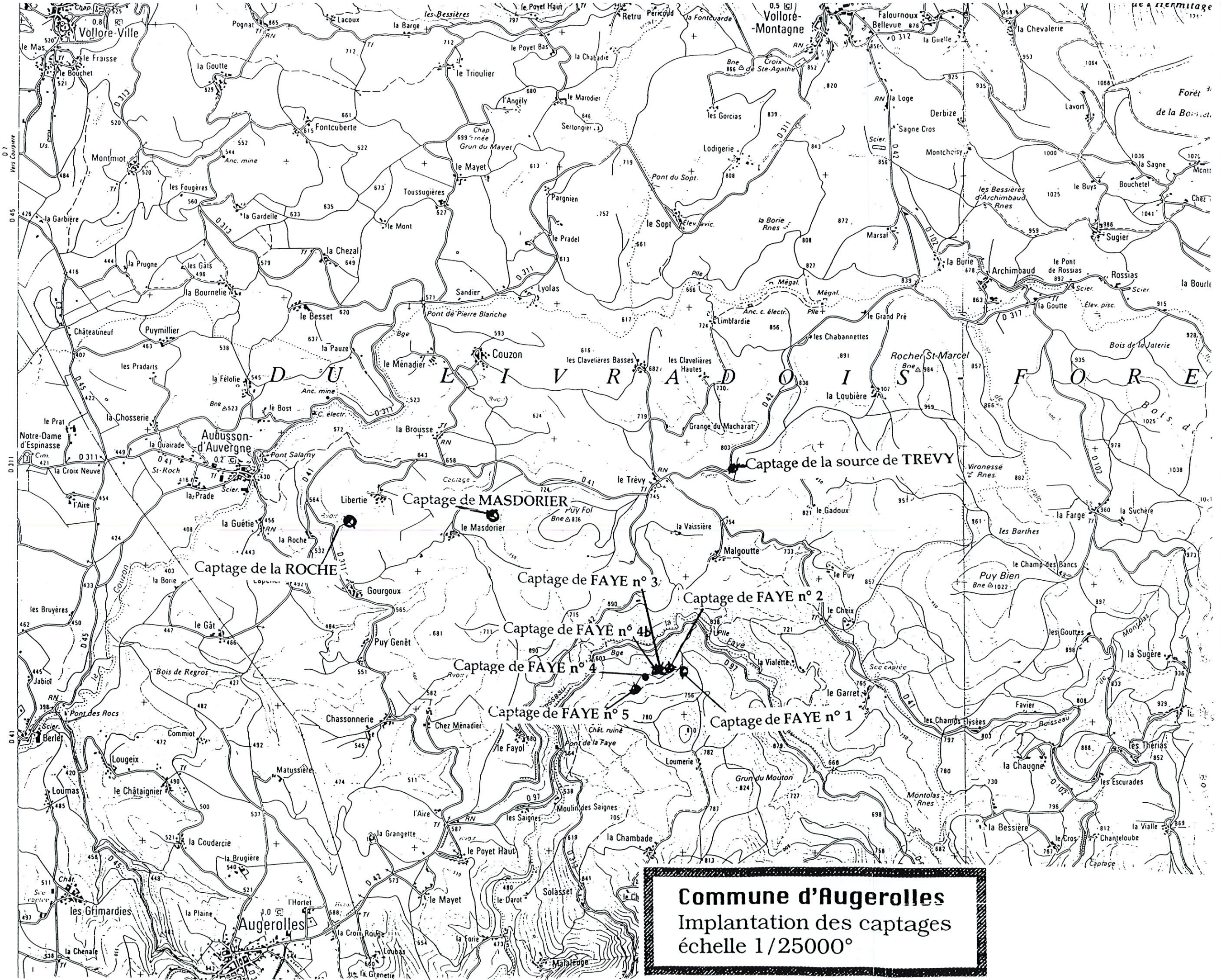


2631 est

5070  
5069  
5068  
5067  
45°  
45°  
5066  
5065  
5064



**Commune d'Augerolles**  
 Implantation des captages  
 échelle 1/25000°



COMMUNE D'AUGEROLLES section

COMMUNE D'AUGEROLLES section Af

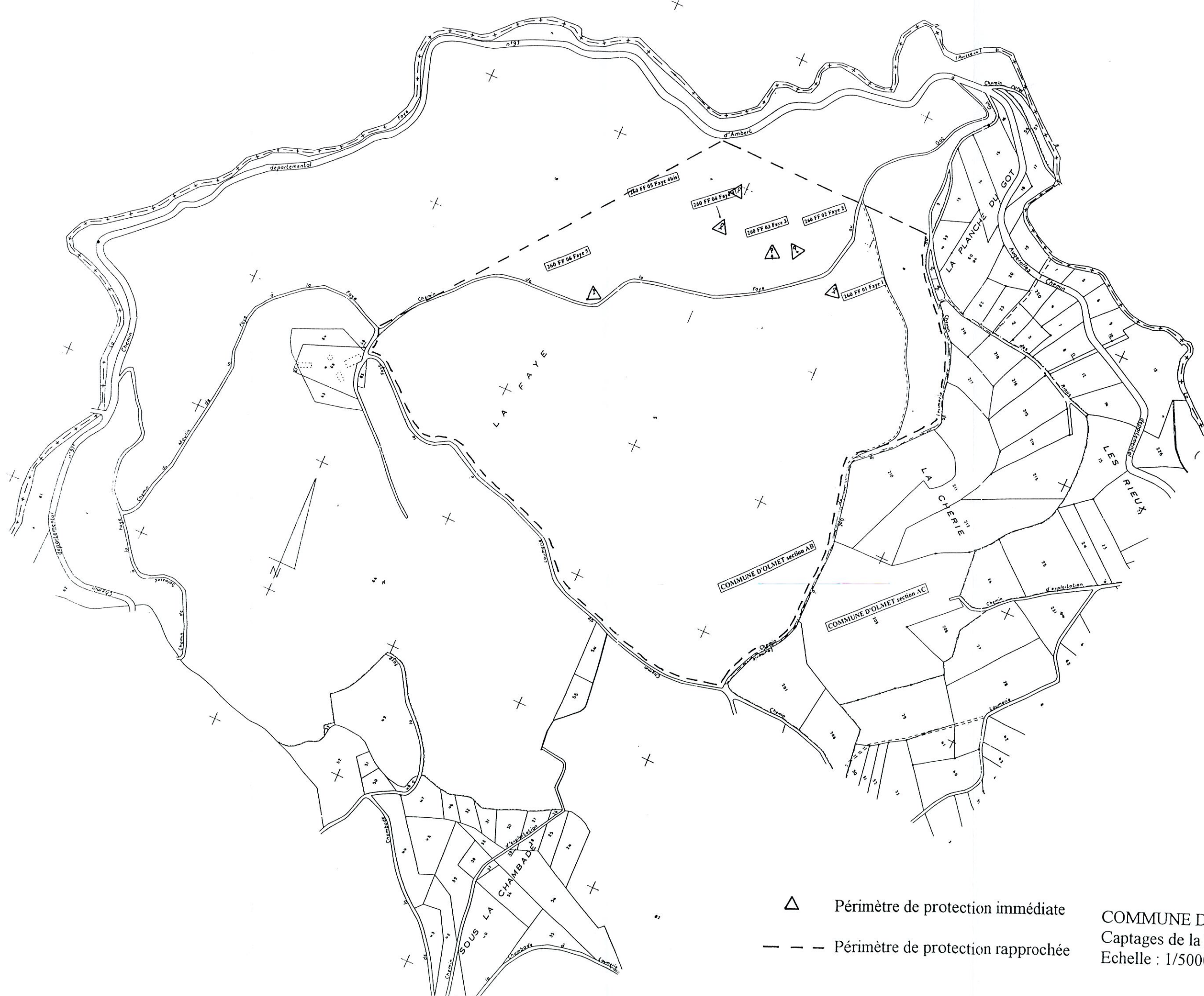
Sous le Gadoux

016 CC 01 Trévy

section AM

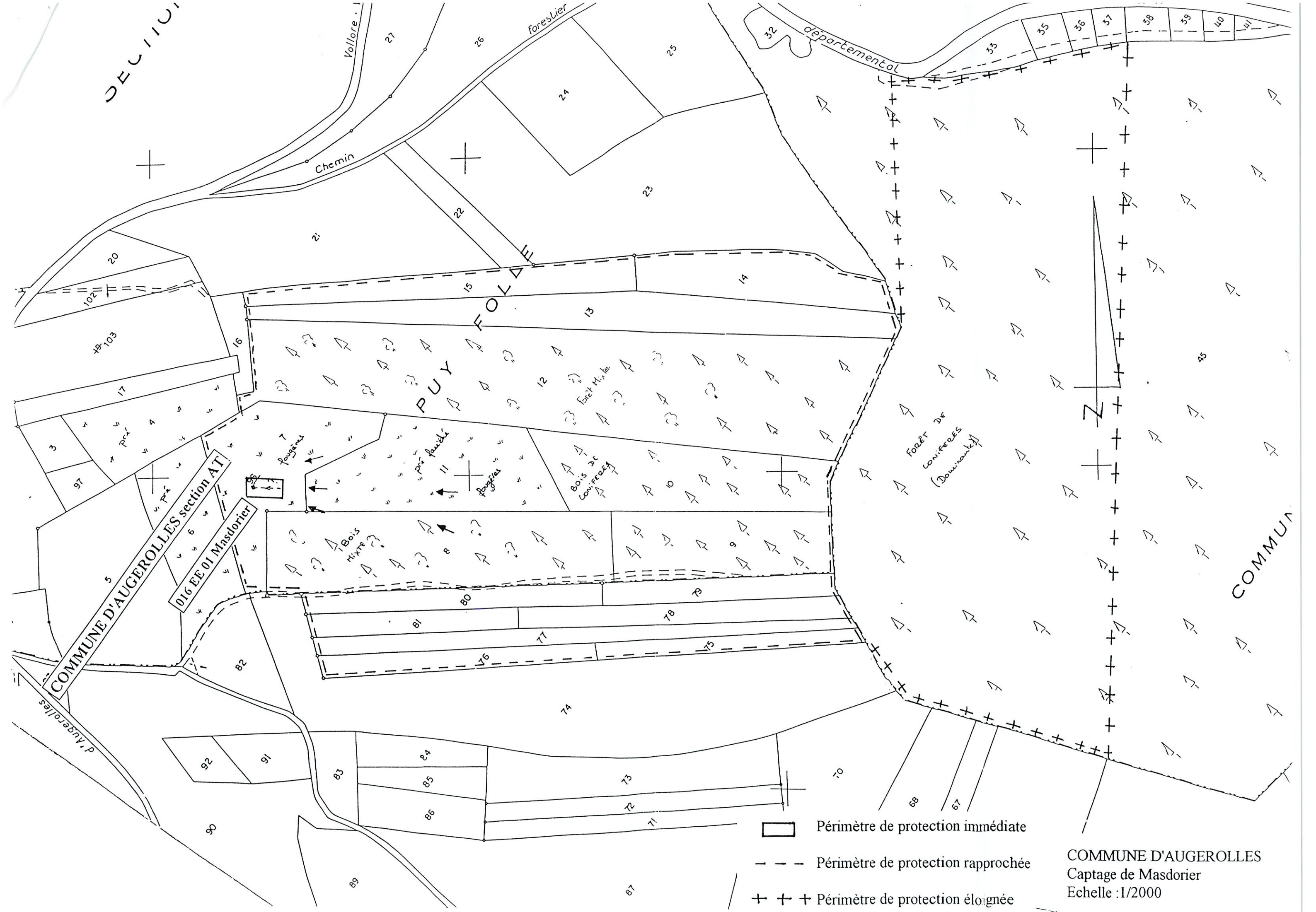
COMMUNE D'AUGEROLLES  
 Captage de Trévy  
 Echelle : 1/2000

- Périmètre de protection immédiate
- Périmètre de protection rapproché



- △ Périmètre de protection immédiate
- - - Périmètre de protection rapprochée

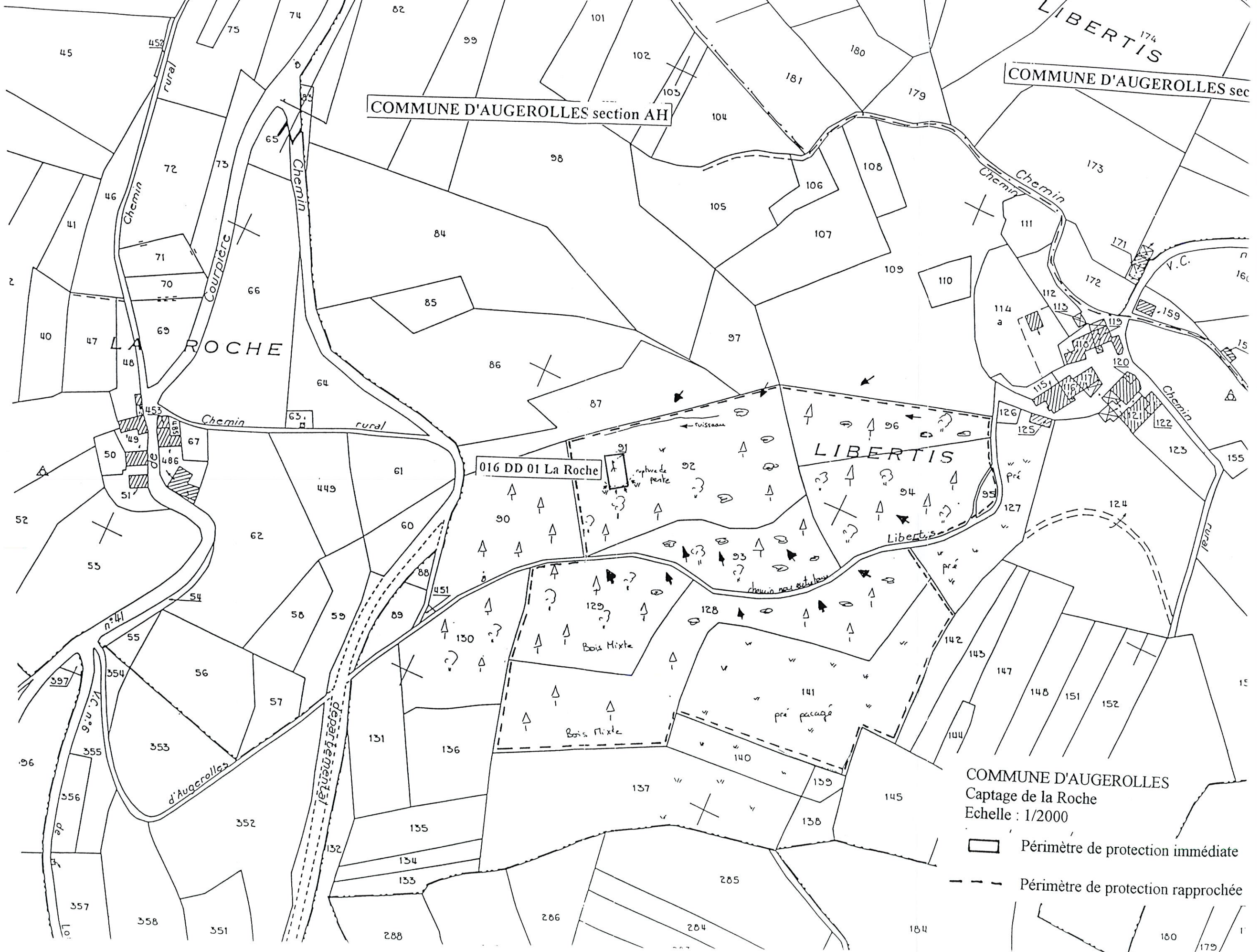
COMMUNE D'AUGEROLLES  
 Captages de la Faye  
 Echelle : 1/5000



COMMUNE D'AUGEROLLES section AT  
 016 EE-01 Masdorier

- Périmètre de protection immédiate
- - - Périmètre de protection rapprochée
- + + + Périmètre de protection éloignée

COMMUNE D'AUGEROLLES  
 Captage de Masdorier  
 Echelle :1/2000



COMMUNE D'AUGEROLLES section AH

COMMUNE D'AUGEROLLES sec

016 DD 01 La Roche

COMMUNE D'AUGEROLLES  
 Captage de la Roche  
 Echelle : 1/2000

- Périimètre de protection immédiate
- Périimètre de protection rapprochée

LA ROCHE

LIBERTIS

LIBERTIS

d'Augerolles

département

Bois Mixte

pré pacagé

Libertis

rupture de pente

puissance

chemin non autorisé

V.C.

rural

Chemin

Chemin

Courpierc

Chemin

Chemin

Chemin

rural

V.C. n°6

Loi